




**Схема расположения границ публичного сервитута
для эксплуатации объекта
ТП-11016; КТП-25кВА 10/0,4кВ с ТМГ-25 кВ; 10/0,4; У/Зн-11 с. Городище**




Оренбургский район



Масштаб 1:1000

УСЛОВНЫЕ ОБОЗНАЧЕНИЯ:

-  - границы устанавливаемого публичного сервитута
-  - границы земельных участков, попадающих в зону публичного сервитута
-  • 1 - обозначение характерной точки границы устанавливаемого публичного сервитута

-  - границы МО/населенного пункта
-  - ось линии, контур объекта
-  - граница кадастрового квартала

Оренбургский район - наименование МО/населенного пункта
:13 - кадастровый номер земельного участка
56:44:1108001 - номер кадастрового квартала

Сведения о местоположении границ объекта
ТП-11016; КТП-25кВА 10/0,4кВ с ТМГ-25 кВ; 10/0,4; У/Зн-11 с. Городище

Перечень характерных точек		
Площадь зоны публичного сервитута 482 кв.м		
Обозначение характерных точек границ	Координаты, м	
	X	Y
1	2	3
1	417638.46	2257374.66
2	417622.75	2257358.72
3	417638.07	2257343.61
4	417653.79	2257359.54
1	417638.46	2257374.66